



## MĚSTO SVITAVY

### Tisková zpráva

# Podrobný turistický průvodce Svitav s unikátními funkcemi



Počasí dovolilo, aby turistická sezóna se rozjela na plné obrátky a těm, co chtějí poznávat zajímavá místa, Město Svitavy připravilo nového mobilního turistického průvodce s bohatým obsahem. Ten je k dispozici občanům a návštěvníkům města **zdarma**, a to hned ve **4 jazykových mutacích** – česky, anglicky, německy a polsky.

Průvodce vás provede městem či pomůže nalézt hledanou službu. Obsahuje **komplexní aktualizované údaje** o turistických a volnočasových objektech města s detailními informacemi o poskytovaných službách i podrobný kalendář akcí. Data spravuje svitavské informační centrum a samotní poskytovatelé těchto služeb prostřednictvím informačního systému CZeCOT. Mimochodem ze stejného zdroje pochází i data pro kalendář akcí, která se zobrazují na velkoplošném LED panelu na Svitavském stadionu a širokoúhlých televizích rozmístěných po městě.

Průvodce nabízí nejen turistické cíle, ale i ubytovací a stravovací služby, informace o dopravě ve městě, sportoviště, kulturní zařízení. Pro mnohého turistu budou jistě praktické i informace o službách jako jsou směnárny, sauny či veřejné WC. Samostatnou sekci průvodce je **Cykloturistika**, kde jsou kromě informací o cykloservisích a půjčovnách k dispozici také digitální zákresy městského cyklookruhu, okruhů v oblasti Brand a tipy na cyklovýlety do okolí. Spolu s mobilním průvodcem si také uživatelé mohou projít **městský památkový okruh**, kde jim průvodce ukáže nejen cestu na mapě s jejich aktuální polohou, ale také sdělí zajímavé informace o jednotlivých objektech na trase. A pokud si někdo nepotrpí na klasické prohlídky, mobilní průvodce i poradí, že městem je může provést samotný Oskar Schindler (samozřejmě jen virtuálně) a to prostřednictvím **zábavné aplikace GEOFUN**.

Pro snadnou orientaci nabízí **interaktivní mapu města**, kde jsou zaznačeny nejvýznamnější turistické cíle s vyznačením vaší aktuální polohy. Mapu lze samozřejmě zobrazit i u každého vyhledaného objektu. Přepnout se můžete navíc na online verzi Mapy.cz či dokonce na offline **mapy z roku 1929!** Ty vás snadno mohou přenést do meziválečné doby a vy tím získáte možnost se podívat na tehdejší názvy ulic a například i zjistíte, které dnešní stavby v té době vůbec neexistovaly.

Tato aplikace je navíc **prvním městským průvodcem v ČR s tzv. rozšířenou realitou** (augmented reality). Snadno si ji na výpise objektů můžete zapnout pomocí tlačítka AR ve spodní liště a již se pak jen otáčet s mobilem nasměrovaných kolem sebe, kde se vám spolu se vzdáleností budou ukazovat objekty ve vašem okolí na pozadí kamery vašeho telefonu či tabletu.

Průvodce nabízí i aktuální **kalendář akcí**, k jehož zobrazení a použití je třeba internetové připojení, neboť údaje o akcích se aktualizují prakticky denně. Snadno si v něm můžete vybrat akce na víkend nebo vybírat mezi akcemi významnějšího rázu. Všechny ostatní informace v průvodci fungují offline bez internetového připojení.

Pro rychlé vyhledání objektu nabízí možnost **fulltextového vyhledání**.

Průvodce je ke stažení pro **tři různé operační systémy**:

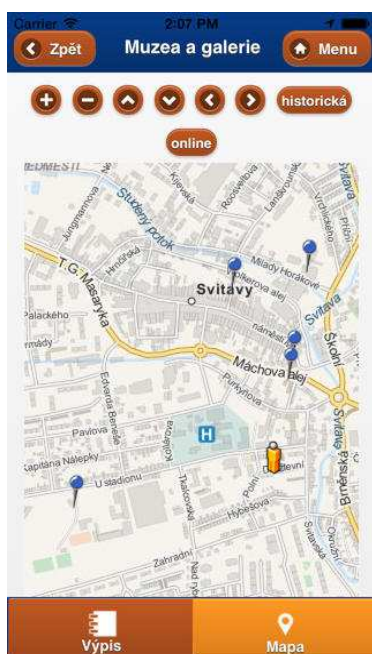
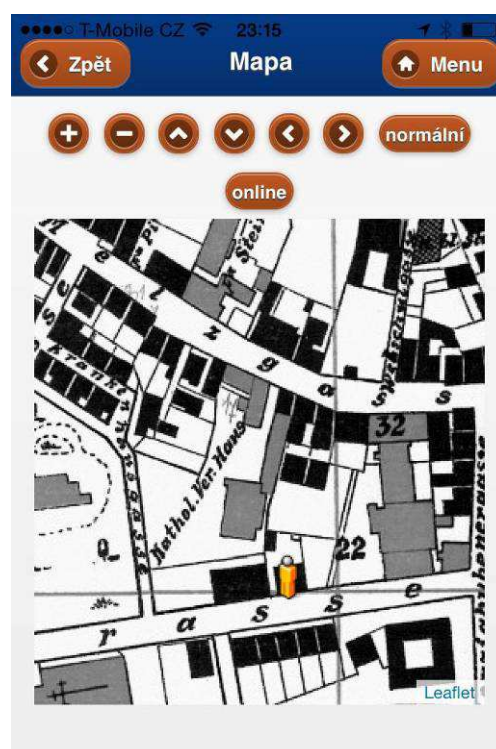
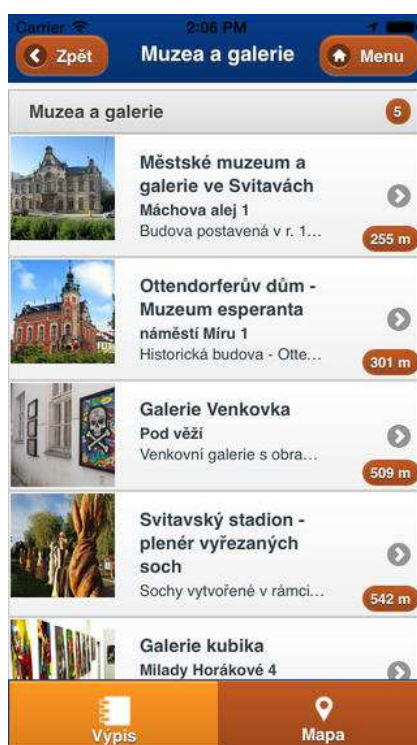
- **Android:** <https://play.google.com/store/apps/details?id=cz.wmp.svitavy>
- **Windows phone:** <http://www.windowsphone.com/en-us/store/app/svitavy/b1bcc144-cc09-4a5e-968e-b407a18696de>
- **iOS :** <https://itunes.apple.com/us/app/svitavy-city/id871133663?mt=8>

Dle statistik společnosti [World Media Partners](http://www.worldmediapartners.com), která byla realizátorem tohoto mobilního průvodce, pokrývají tyto tři verze cca **86% chytrých telefonů** u uživatelé v ČR v současné době.

Kromě tohoto offline průvodce je k dispozici na adrese <http://m.svitavy.cz> také tzv. **mobilní turistický web**, který v podstatě nabízí stejný obsah a funkce jako popsany průvodce, ale funguje v jakémkoliv mobilním prohlížeči s internetovým připojením. To znamená, že je možné jej spustit na jakémkoliv chytrém telefonu bez nutnosti jakékoliv instalace. Speciální funkcí tohoto webu je, že pokud jej uživatel otevře v chytrém telefonu, který disponuje jedním z tří výše uvedených operačních systémů, webová aplikace mu nabídne možnost instalace mobilního průvodce pro jeho konkrétní operační systém.

V rámci realizovaného projektu byly dále zřízeny bezplatné **WiFi hotspoty**, které mají pomoci s distribucí mobilního průvodce zejména mezi návštěvníky města, a to konkrétně v těchto místech: Informační centrum na náměstí, Multifunkční centrum Fabrika, Základní škola na náměstí Míru, kavárna v Parku Jana Palacha, Městské muzeum a galerie, Městský úřad T.G. Masaryka 25 a Ottendorferova knihovna. Plánována nad rámec projektu jsou další místa, kde dochází ke koncentraci většího množství návštěvníků města jako jsou např. nádraží apod.

Věříme, že tento nový mobilní průvodce se stane nedílnou výbavou chytrého telefonu každého Svitaváka i návštěvníka našeho města!



Vít Pechanec